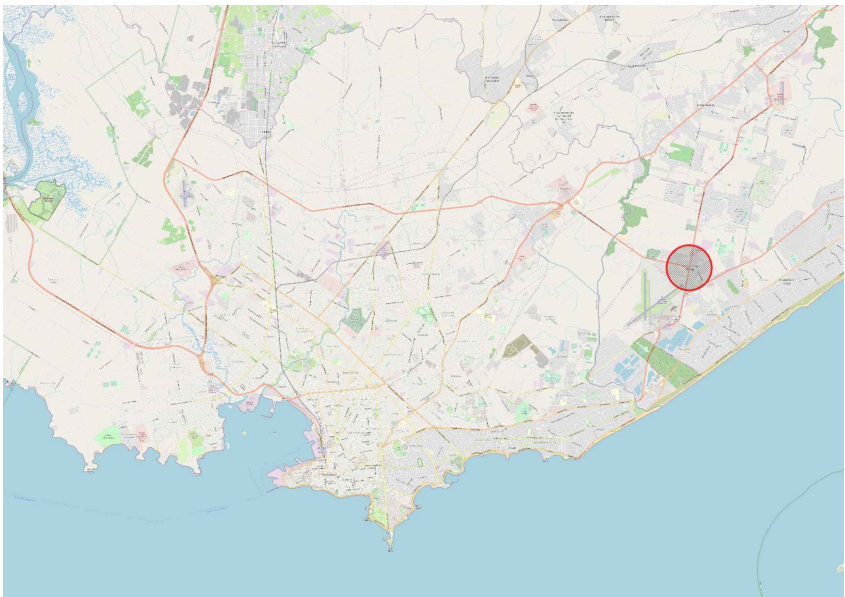
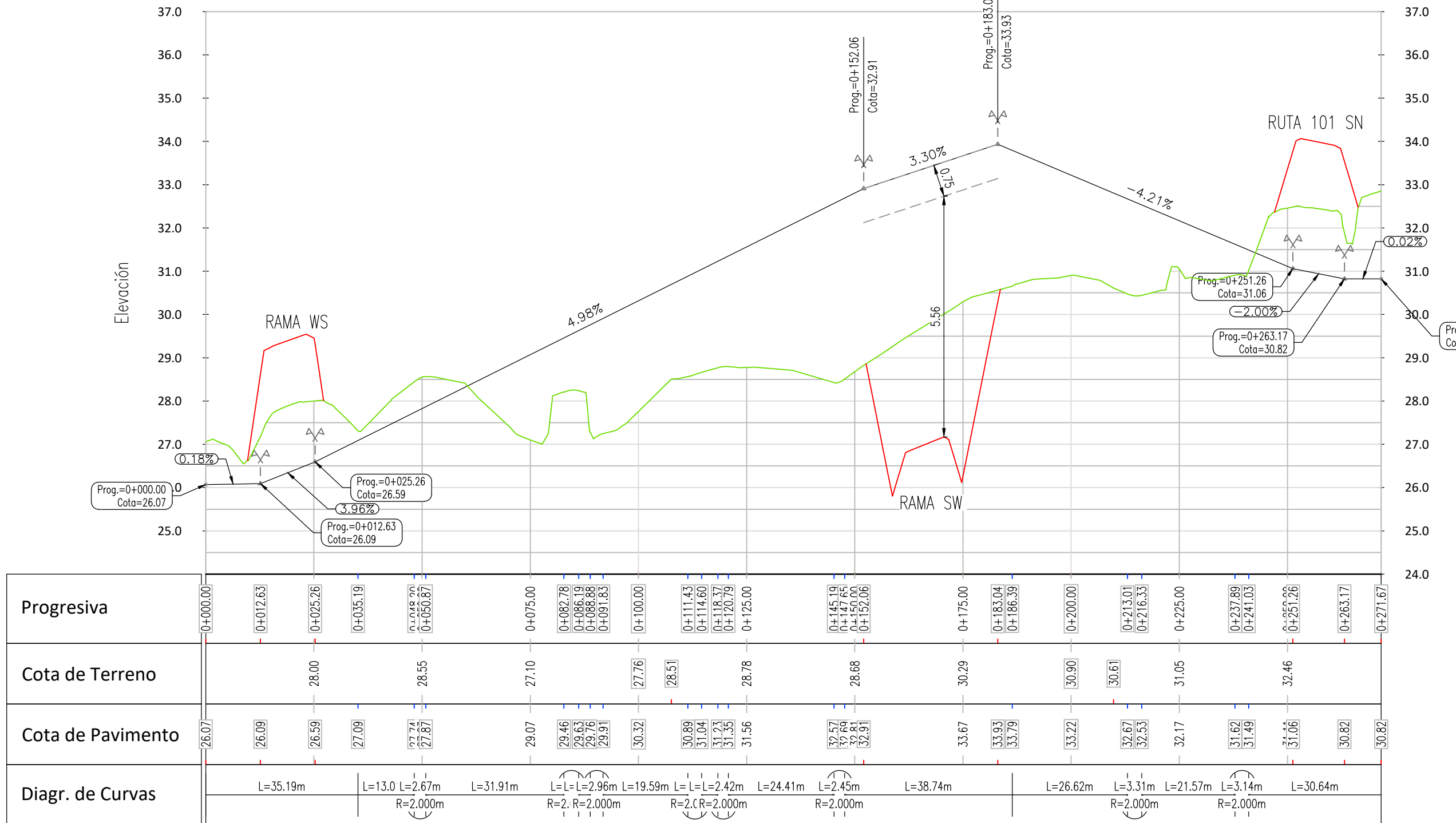


INTERCAMBIADOR RUTA 101-RUTA 102
PLANIMETRÍA VEREDA 1 Y VEREDA 2
ESCALA 1:1000

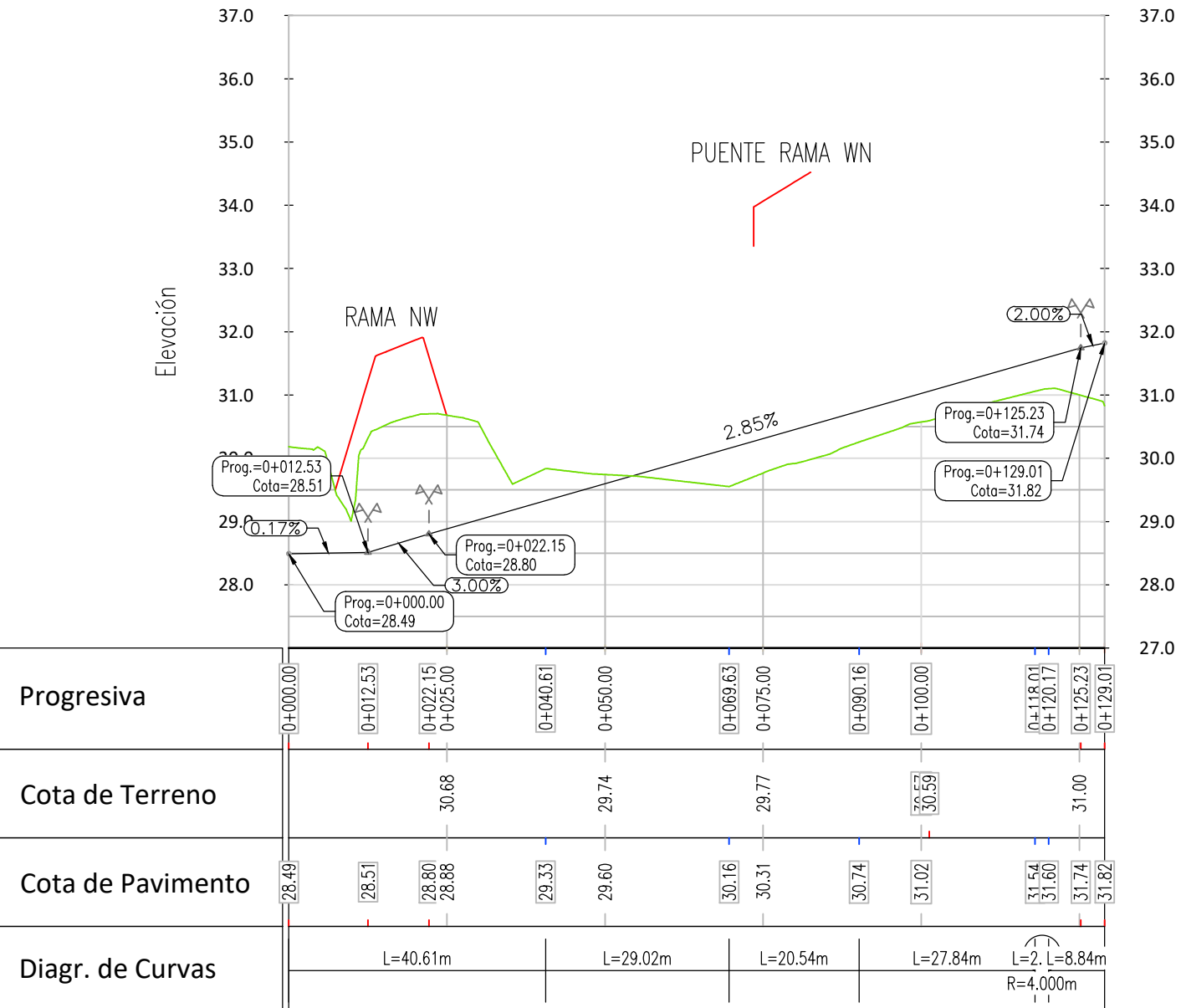


PLANTA UBICACIÓN
S/E

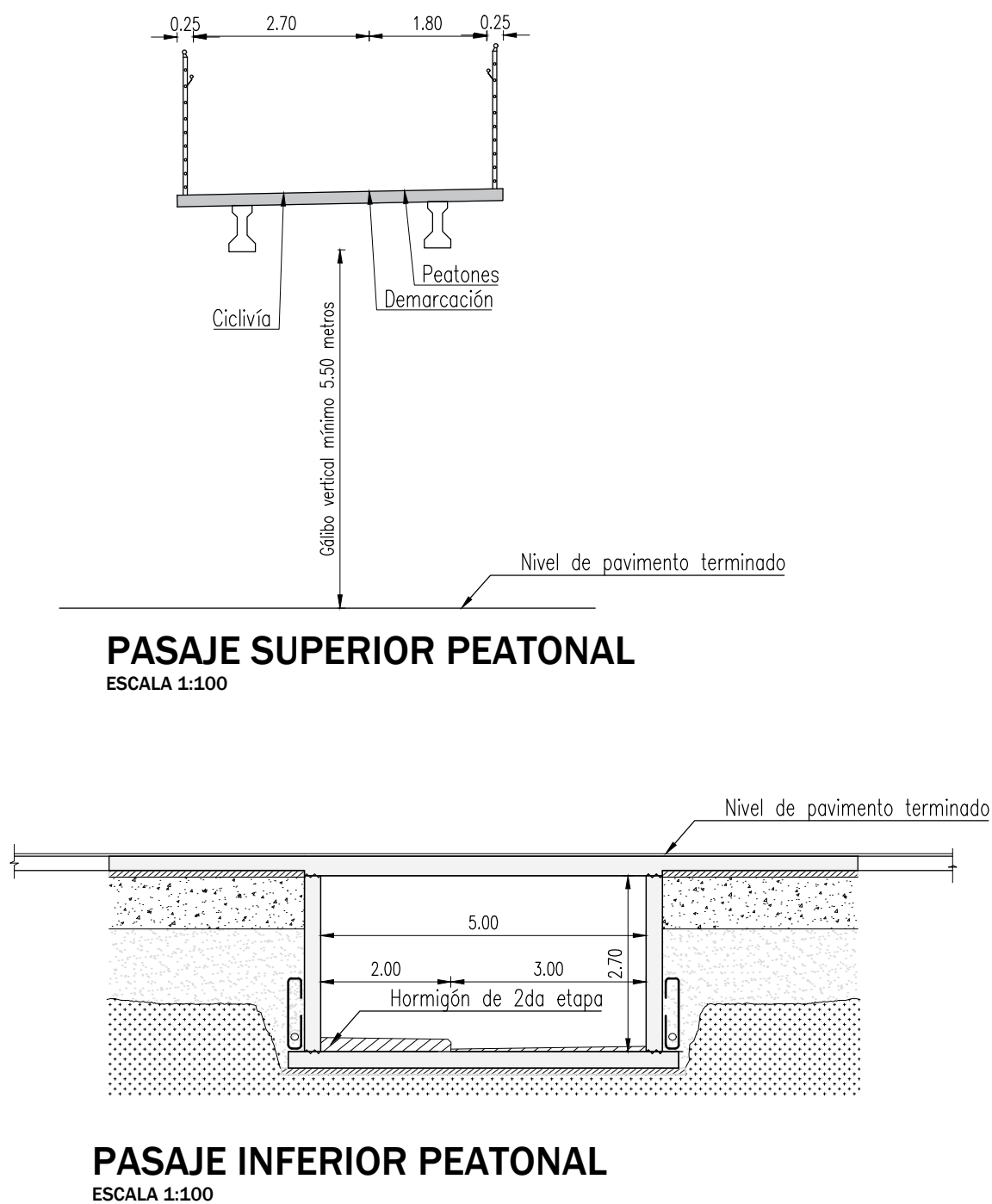
NOTAS	
- LAS COTAS PLANIMÉTRICAS ESTÁN EXPRESADOS EN METROS. - PROYECCIÓN UTM - WGS 1984 DATUM ZONA 21 SUR. - SISTEMA ALTIMETRICO: CERO (0) OFICIAL	
REFERENCIAS	
SÍMBOLO	DENOMINACIÓN
	EJE PROYECTADO
	BORDE DE PAVIMENTO PROYECTADO
	CALZADA DE PAVIMENTO DE HORMIGÓN
	BANQUINA DE CARPETA ASFÁLTICA
	VEREDA DE HORMIGÓN PROYECTADA
	ESCALERA PROYECTADA
	PASAJE INFERIOR PEATONAL PROYECTADO
	PASAJE SUPERIOR PROYECTADO
	CALZADA DE SERVICIO DE CARPETA ASFÁLTICA
	CANTERO
	SEPARADOR PROYECTADO
	CORDÓN PROYECTADO
	LÍMITES DE OBRAS
	BARRERA METÁLICA - FLEX BEAM
	PRETIL METÁLICO
	TRANSICIÓN PRETIL METÁLICO-FLEX BEAM
	MUROS INDICATIVOS
	LÍMITES DE PROPIEDAD
	PARADA DE ÓMNIBUS
	BARANDA PEATONAL
REFERENCIAS ALTIMÉTRICAS	
SÍMBOLO	DENOMINACIÓN
	RASANTE PROYECTADA (PAVIMENTO TERMINADO)
	TERRENO EXISTENTE



ALTIMETRÍA VEREDA 1
ESCALA VERTICAL 1:100
ESCALA HORIZONTAL 1:1000



ALTIMETRÍA VEREDA 2
ESCALA VERTICAL 1:100
ESCALA HORIZONTAL 1:1000



CONTRATO DE OBRA PÚBLICA DE DISEÑO, CONSTRUCCIÓN, REHABILITACIÓN, MANTENIMIENTO Y FINANCIAMIENTO DE
LA INFRAESTRUCTURA VIAL VÍA RÁPIDA PERIMETRAL MONTEVIDEO: INTERCAMBIADOR RUTA 101 - RUTA 102

MINISTERIO DE TRANSPORTE Y OBRAS PÚBLICAS

CORPORACIÓN VIAL DEL URUGUAY S.A.

grinor

MOLINSUR

SERVIAM

PROYECTISTAS
Ing. Rafael Mateo
Ing. Ignacio Garza
Ing. Micaela Pagnanola

INGENIERO DE PROYECTO
Ing. Oscar Pignanola

DIRECCIÓN
Dirección Nacional de Vialidad
División de Proyectos de Carreteras
División de Seguridad en el Tránsito

PERMISARIO
Per. Agr. Hernán Ojeda
DIRECTOR GENERAL
DE VIALIDAD

ESCALA
ARCHIVO DIGITAL

INDICADAS

Nº DE PROYECTO

FECHA
ABRIL 2024

REVISIÓN
0

LÁMINA Nº
CREMAF-R101-VI-PA-07