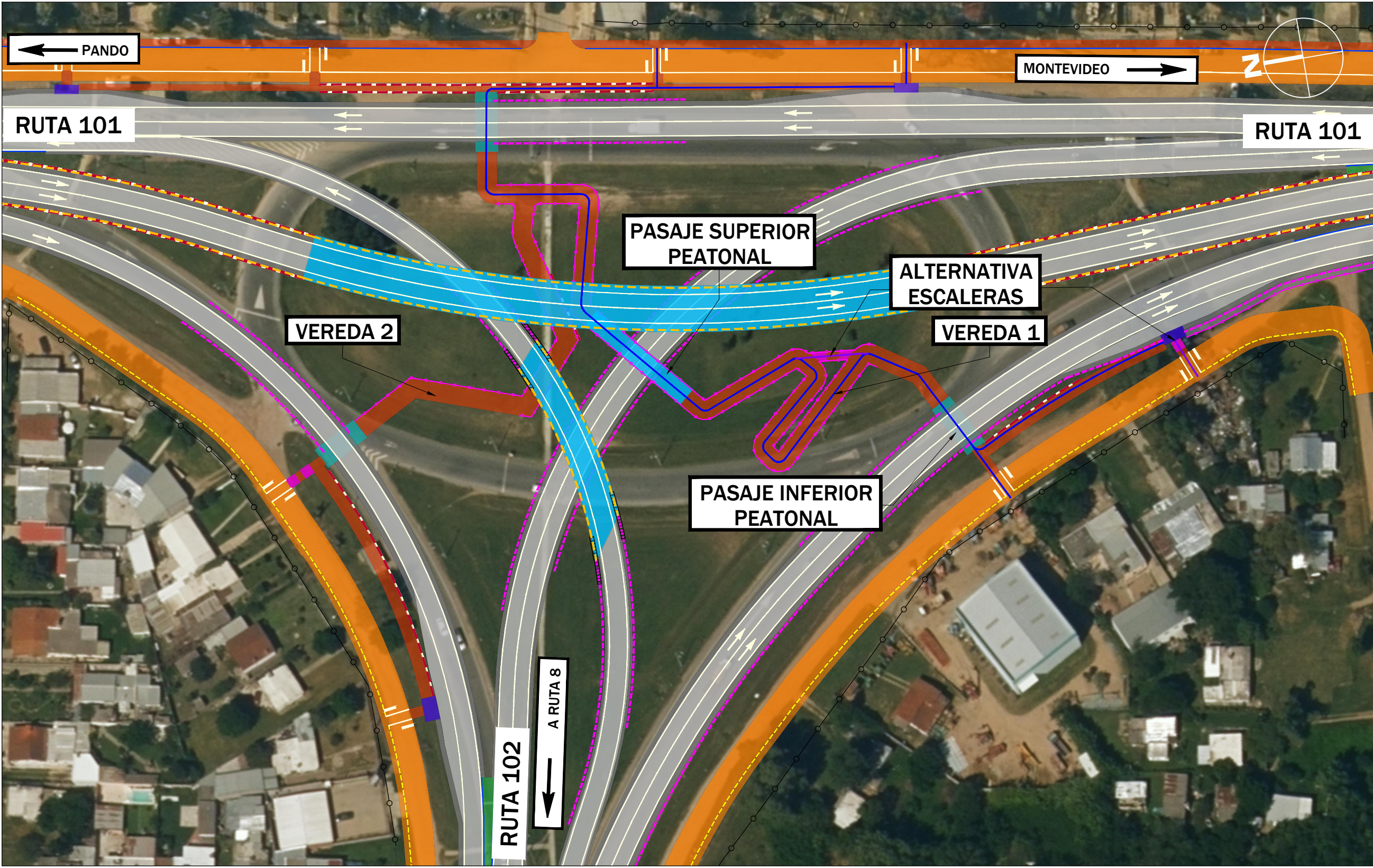
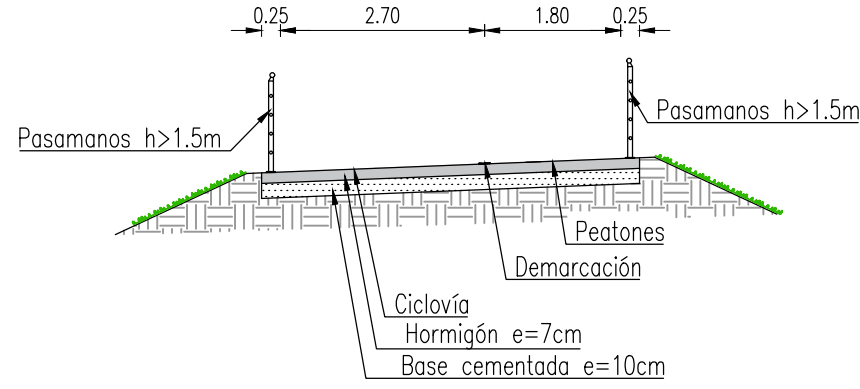


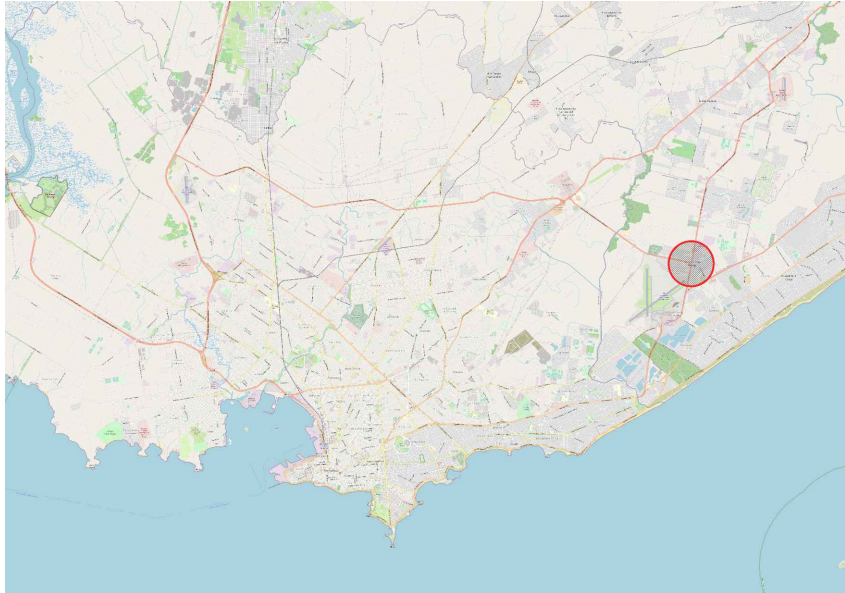
INTERCAMBIADOR RUTA 101-RUTA 102
DIAGRAMA DE FLUJO PEATONAL NORESTE - SUROESTE
ESCALA 1:1000



INTERCAMBIADOR RUTA 101-RUTA 102
DIAGRAMA DE FLUJO PEATONAL SURESTE - SUROESTE
ESCALA 1:1000



SECCIÓN TRANSVERSAL TIPO DE VEREDA 1 Y VEREDA 2
ESCALA HORIZONTAL 1:100
ESCALA VERTICAL 1:50



PLANTA UBICACIÓN
S/E

NOTAS

- LAS COTAS PLANIMÉTRICAS ESTÁN EXPRESADOS EN METROS.
- PROYECCIÓN UTM - WGS 1984 DATUM ZONA 21 SUR.
- SISTEMA ALTIMETRICO: CERO (0) OFICIAL

REFERENCIAS	
SÍMBOLO	DENOMINACIÓN
	EJE PROYECTADO
	BORDE DE PAVIMENTO PROYECTADO
	CALZADA DE PAVIMENTO DE HORMIGÓN
	BANQUINA DE CARPETA ASFÁLTICA
	VEREDA DE HORMIGÓN PROYECTADA
	ESCALERA PROYECTADA
	PASAJE INFERIOR PEATONAL PROYECTADO
	PASAJE SUPERIOR PROYECTADO
	CALZADA DE SERVICIO DE CARPETA ASFÁLTICA
	CANTERO
	SEPARADOR PROYECTADO
	CORDÓN PROYECTADO
	LÍMITES DE OBRAS
	BARRERA METÁLICA - FLEX BEAM
	PRETIL METÁLICO
	TRANSICIÓN PRETIL METÁLICO-FLEX BEAM
	MUROS INDICATIVOS
	LÍMITES DE PROPIEDAD
	PARADA DE ÓMNIBUS
	BARANDA PEATONAL

CONTRATO DE OBRA PÚBLICA DE DISEÑO, CONSTRUCCIÓN, REHABILITACIÓN, MANTENIMIENTO Y FINANCIAMIENTO DE
LA INFRAESTRUCTURA VIAL VÍA RÁPIDA PERIMETRAL MONTEVIDEO: INTERCAMBIADOR RUTA 101 - RUTA 102

INTERCAMBIADOR RUTA 101 - RUTA 102
DIAGRAMAS DE FLUJO PEATONAL

DIBUJANTE	INDICADAS
ESCALA	ARCHIVO DIGITAL
N° DE PROYECTO	FECHA
ABRIL 2024	REVISIÓN
0	0
CAMBIO N°	
CREMAF-R101-VI-FP-02	

DIRECCIÓN	Per. Apr. Herman Ojeda DIRECCIÓN NACIONAL DE VIALIDAD
SUPERVISIÓN DE PROYECTO	Dirección Nacional de Vialidad División de Estudios División de Proyectos de Carreteras División de Seguridad en el Tránsito
PROYECTISTAS	Ing. Rafael Mero Ing. Rafael Mero Ing. Rafael Mero Ing. Rafael Mero
INGENIERO EN JEFE	Ing. Andrés Camarillo
GERENTE DE PROYECTO	Ing. Gisela Pizarro

