

INFORME TRIMESTRAL GESTION AMBIENTAL DE OBRA

REG-G-74 V01



JOSE CUJO S.A.

INFORME TRIMESTRAL DE GESTIÓN AMBIENTAL

Proyecto	Licitación N° M/84: "Rehabilitación y Mantenimiento por niveles de servicio en Rutas 2, 12 y 23"
Contratante	CVU
Financiamiento	CVU

Fecha: 13/05/2026

Elaborado por: Ing. Ruben Vielma – Ing. Sandra Mejía

Aprobado por: Ing. Paula Acosta

INFORME TRIMESTRAL GESTION AMBIENTAL DE OBRA

REG-G-74 V01



INDICE

1. CONTROL DE CAMBIOS	3
2. DOCEAVO INFORME TRIMESTRAL DE GESTIÓN AMBIENTAL (FEBRERO, MARZO Y ABRIL 2026).....	3
2.1. ACTIVIDADES DESARROLLADAS EN LA OBRA EN EL TRIMESTRE	3
2.2. ACTUALIZACIONES DE LOS DOCUMENTOS AMBIENTALES	5
2.3. GESTIÓN DE CANTERAS	5
2.4. REGISTROS DE GESTIÓN AMBIENTAL	7
MEDIDAS DE MITIGACIÓN	7
• CONSUMO DE COMBUSTIBLES, LUBRICANTES Y ASFALTOS.....	8
• TRATAMIENTO DE EFLUENTE DE BAÑOS QUÍMICOS	8
• MANTENIMIENTOS.....	9
• GESTION DE RESIDUOS ASIMILABLES A DOMESTICOS.....	9
• GESTION DE RESIDUOS ESPECIALES Y PELIGROSOS	9
• LISTADO DE PROVEEDORES DE INSUMOS Y SERVICIOS	9
2.5. INFORMES DE MONITOREO DE VARIABLES AMBIENTALES	10
- Mediciones de emisiones Planta asfáltica	10
2.6. FLOTA VEHICULAR AFECTADA A LA OBRA EN EL TRIMESTRE	10
2.7. PERSONAL AFECTADO A LA OBRA EN EL PERÍODO INFORMADO	11
2.8. ACTIVIDADES DE CAPACITACIÓN	11
2.9. INTERACCIÓN CON LA COMUNIDAD LOCAL	11
2.10. AUDITORÍAS AMBIENTALES	11
2.11. CONTINGENCIAS	11
3. ANEXO FOTOGRÁFICO.....	11
4. ANEXO 1.....	16

INFORME TRIMESTRAL GESTION AMBIENTAL DE OBRA

REG-G-74 V01



1. CONTROL DE CAMBIOS

Versión	Fecha	Sección afectada	Descripción
01	13/05/2026	Todas	Elaboración del documento

2. DOCEAVO INFORME TRIMESTRAL DE GESTIÓN AMBIENTAL (FEBRERO, MARZO Y ABRIL 2026)

De acuerdo a lo establecido en el Plan de Gestión Ambiental presentado oportunamente, se describen a continuación los principales trabajos realizados en el trimestre febrero, marzo y abril 2026 las medidas adoptadas para la correcta gestión de la misma.

2.1. ACTIVIDADES DESARROLLADAS EN LA OBRA EN EL TRIMESTRE

El porcentaje de avance de la obra en el trimestre que se informa es del 54,84 % aproximadamente.

La obra cuenta con un obrador ubicado en el padrón N° 24448 de la 5ta sección catastral de Colonia, se accede al mismo por la ruta 12 km 132 y luego se transita por un camino vecinal. El obrador cuenta con oficinas, depósitos de productos químicos y combustibles, pañol, servicios higiénicos y duchas conectados a pozo impermeable, comedor, laboratorio y sitio de acopio de materiales clasificados por tipo, accesibles para su utilización y taller de mantenimiento. El 31/01/2026 se realizó el traslado de la planta asfáltica hacia otro contrato.

INFORME TRIMESTRAL GESTION AMBIENTAL DE OBRA

REG-G-74 V01



Imagen N°1: Ubicación del obrador.

En el presente trimestre en el frente de obra se ejecutaron las tareas de:

- sellado por puenteo de fisuras de la ruta 12 y 23.
- adecuación de niveles entre la faja y la banquina en Rutas 12 y 23.
- reparaciones por rotura de calzada rutas 2 y 23.
- limpieza de alcantarillas y cunetas de rutas 2, 12 y 23.
- reparaciones por rotura en banquina con tratamiento bituminoso simple ruta 2.
- corte de pasto y recolección de residuos en faja pública ruta 12 y 23.
- colocación de defensas metálicas en señal pescante de ruta 23 (Ismael Cortinas).
- mantenimiento de la señalización vertical y defensas metálicas en rutas 2, 12 y 23.
- mantenimiento de la señalización horizontal (Reposición de tachas faltantes) en rutas 2, 12 y 23.
- pintura de borde perfilado en ruta 23.
- pintura de eje blanca, amarilla y pintura de borde perfilado en baches ruta 23.
- limpieza y mantenimiento de los Puentes Aº Colla; Aº Sauce; Aº Encierro; Pasaje Superior km 134.

INFORME TRIMESTRAL GESTION AMBIENTAL DE OBRA

REG-G-74 V01



2.2. ACTUALIZACIONES DE LOS DOCUMENTOS AMBIENTALES

No se realizaron actualizaciones respecto al PGA.

2.3. GESTIÓN DE CANTERAS

Canteras Obra Pública:

Se cuenta con la AAP y AAO de Ministerio de ambiente para la cantera de obra pública ubicada en el padrón 24448 de Colonia, se adjuntó en el 2do ITGA, la inclusión de Cantera de obra pública por parte del MTOP se presentó en el 1er ITGA.

En este trimestre se utilizó piedra partida de la cantera del padrón 24448 de Colonia, mismo padrón del obrador.



Imagen N°2: Ubicación Cantera padrón N° 24448 Colonia.

El 10/02/2026 se presentó el Informe de cierre de la cantera padrón 16683 de San Jose en Ministerio de Ambiente y se solicitó la baja del Registro Nacional de Canteras de Obra Pública con el expediente 2026-10-3-0000863, el 22/04/2026 se recibió la desafectación, se adjunta al final.

INFORME TRIMESTRAL GESTION AMBIENTAL DE OBRA

REG-G-74 V01

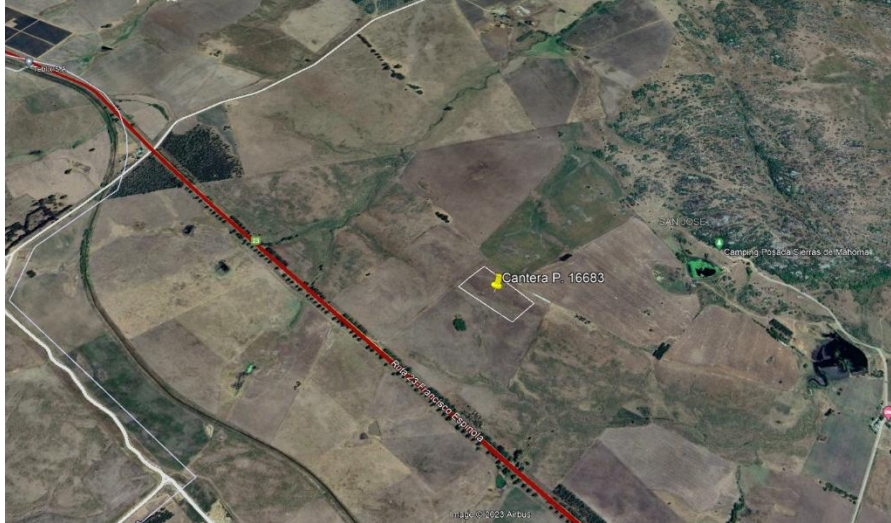


Imagen N°3: Ubicación Cantera padrón N° 16683 San Jose.

Ubicación	N° de AAP / AAO	Fecha otorgada (DINACEA)	Fecha inicio de actividades	N° de resolución Obra Pública (MTO)	Fecha otorgada (Obra Pública)	Consumo del trimestre
Padrón 24448 Colonia	2023/36001/00528 4	29/08/2023	21/09/2023(s e empezó con destape)	2023-10-3-0001972	14/07/2023	567
Padrón 16683 San Jose	2023/36001/01222 7	27/11/2023	18/01/2024	2023-10-3-0004649	08/02/2024	desafectada

En el trimestre de referencia se utilizó tosca de la cantera comercial CHOCA S.R.L en poca cantidad, se adjuntó la renovación de DINACEA y la habilitación de DINAMIGE en el 11vo ITGA.

Canteras Comerciales	Ubicación	Proveedor	N° de AAP / AAO	Fecha otorgada (DINACEA)
Balasto CBR 60 y 80 y tosca	Padrones 5403 y 5404 7ta sección catastral de San Jose	CANTERAS CHOCA S.R.L	2024/0024842 R.M. 1232/2025	26/09/2025

A continuación, el consumo de áridos del trimestre:

CONSUMO	Unidad	Feb-26	Mar-26	Abr-26
Arena	m3	0	0	0
Limo	-	0	0	0

INFORME TRIMESTRAL GESTION AMBIENTAL DE OBRA

REG-G-74 V01



Piedra Cantera P. 24448 Colonia	m3	89	0	0
Polvo de cantera	m3	0	0	0
Portland	kg	1875	0	0
Tosca cantera comercial Choca	m3	100	0	0

En cuanto a la arena en este trimestre no se utilizó.

2.4. REGISTROS DE GESTIÓN AMBIENTAL

MEDIDAS DE MITIGACIÓN

- Los trabajos se realizan en horario diurno, buscando minimizar el efecto de las molestias procedentes de las máquinas y equipos en los alrededores de la zona de obra.
- Se cuenta con la señalización de obra correspondiente en el ingreso a la misma.
- En el frente de obra se utilizan baños químicos, estos se desinfectan y son vaciados periódicamente por la empresa FICUZZ (A&G COMPANY).
- El agua para consumo es comprada en bidones, cuyos dispensadores se encuentran en el obrador en la zona de comedor.
- Los residuos asimilables a domésticos generados son identificados y llevados al vertedero de Cardona.
- Los residuos peligrosos generados son retirados por un móvil de AFRECOR para su disposición final.
- Las áreas destinadas al manejo de productos químicos y combustibles se acondicionaron con piso impermeable y bandeja de contención.
- Se encuentra en funcionamiento la zona de taller mecánico para los mantenimientos de máquinas y camiones, con techo piso de hormigón y fosa.
- Se cuenta con bandejas antiderrames para los generadores de energía.

INFORME TRIMESTRAL GESTION AMBIENTAL DE OBRA

REG-G-74 V01



- La planta asfáltica contaba con bandeja impermeable con piso y bloques de hormigón debajo de los tanques de combustible y asfalto. Se realizó la desmovilización a fines de enero, se mantiene la bandeja porque está previsto que retorne más adelante.
- Se cuenta con carteles advirtiendo sobre el uso de EPP y con extintores para el combate de incendios.

- **CONSUMO DE COMBUSTIBLES, LUBRICANTES Y ASFALTOS**

Se presenta el consumo de combustibles, lubricantes y asfaltos del trimestre.

CONSUMO	Unidad	Feb-26	Mar-26	Abr-26
Aceites y Lubricantes	lts	48	16	0
Premezclado asfáltico	m3	0	0	1
Diluido MC1	lts	0	0	0
Emulsión Riego 65	lts	8910	0	0
Emulsión Riego 65 - P40	kg	0	0	0
Fueloíl	lts	0	0	0
Gasoil Especial	lts	0	0	0
Gasoil	lts	4570	1898	744
Kerosén	lts	10	0	0
Nafta	lts	720	611	590
Percloroetileno	lts	0	0	0
Supergas	kg	0	0	13

- **TRATAMIENTO DE EFLUENTE DE BAÑOS QUÍMICOS**

El pozo impermeable del obrador es limpiado por la barométrica de Ismael Cortinas. La empresa que realiza la limpieza de los baños químicos es FICUZZ se adjuntan los remitos al final.

FECHA	BAÑO QUIMICO - POZO SEPTICO	CANTIDAD	EMPRESA	REMITO
20/2/2026	BAÑO QUIMICO	1	AYG COMPANY	887
13/3/2026	BAÑO QUIMICO	1	AYG COMPANY	888
10/4/2026	BAÑO QUIMICO	1	AYG COMPANY	889
27/4/2026	POZO SEPTICO	1	MUNICIPIO DE ISMAEL CORTINAS	1802469

INFORME TRIMESTRAL GESTION AMBIENTAL DE OBRA

REG-G-74 V01



- MANTENIMIENTOS**

Los mantenimientos son realizados en el obrador de la empresa, se presenta planilla de los mantenimientos realizados.

No se realiza lavado de de maquinaria/vehículos que se generen efluente resultante (grasas y aceites).

FECHA	OBRA	MAQUINA/VEHICULO	LIQUIDOS	FRECUENCIA SERVICE	REALIZA
3/2/2026	O4701/M84	CM-042	Corporación Maquinaria	250 horas	Corporación de maquinaria
10/2/2026	O4701/M84	C6-010	18lts 15w40	330 horas	Mantenimiento 1
10/3/2026	O4701/M84	RE-031	14lts 15w40	330 horas	Mantenimiento 1

- GESTION DE RESIDUOS ASIMILABLES A DOMESTICOS**

FECHA	TIPO DE RESIDUOS	CANTIDAD	MEDIDA	DESTINO
10/3/2026	PLÁSTICOS, RESIDUOS DOMÉSTICOS	2	M3	VERTEDERO MUNICIPAL, CARDONA
10/3/2026	CARTÓN Y NYLON	40	KG	COOPERATIVA DE RECICLADO COREFLO
14/4/2026	CARTÓN	60	KG	COOPERATIVA DE RECICLADO COREFLO

- GESTION DE RESIDUOS ESPECIALES Y PELIGROSOS**

No se realizaron retiros de AFRECOR en el trimestre, se solicito el retiro de residuos peligrosos por Afrecor, se esta a la espera de la disponibilidad del gestor.

- LISTADO DE PROVEEDORES DE INSUMOS Y SERVICIOS**

SERVICIO	INSUMO
Barométrica	barométrica Municipal Ismael Cortinas (pozo)
Baños químicos	FICUZZ (A&G COMPANY) (limpieza baños químicos y pozo obrador)

PROVEEDOR	INSUMO
BITAFAL	BITAFLEX SA40, RIEGO R65, AC30
ESTACION ANCAP (Cardona)	COMBUSTIBLES
TECNOLAVADOS	ECOPLUS, ASFALTEC PLUS
RELETRA	AGUA POTABLE

INFORME TRIMESTRAL GESTION AMBIENTAL DE OBRA

REG-G-74 V01



Enzo Repuestos	REPUESTOS
Tornería Barboza	PIEZAS MECANICAS Y REPUESTOS
Gustavo Sotto	BARRACA FERRETERIA
EL CHAMBON	GOMERIA
DROGUERIA INDUSTRIAL URUGUAYA	PERCLOROETILENO

2.5. INFORMES DE MONITOREO DE VARIABLES AMBIENTALES

- Mediciones de emisiones Planta asfáltica

La primera medición de la planta asfáltica se realizó el 17/10/2023 (adjunto en el 2do ITGA).

La última medición de emisiones en la chimenea de la planta asfáltica realizada por el laboratorio Ecotech fue el 22/10/2024, se adjuntaron los resultados en el 6to ITGA.

Si bien en octubre 2025 se cumplió 1 año desde la última medición, la planta asfáltica se ha utilizado solamente para tareas de bacheos relativas al mantenimiento, las toneladas asfálticas producidas desde la última medición fueron de 8125 ton (desde el 22/10/2024 al 31/10/2025).

Se trasladó la planta asfáltica a otro contrato a fines de enero, donde se realizarán las mediciones de emisiones en la chimenea a los 15 días de que comience a funcionar.

2.6. FLOTA VEHICULAR AFECTADA A LA OBRA EN EL TRIMESTRE

Se detalla a continuación la flota de camiones vinculada a la obra para el trimestre correspondiente.

CODIGO	VEHICULO
BR-006	BARREDORA
C1-031	CAMION DE UTILITARIO
C1-043	CAMION DE UTILITARIO C/VOLCADORA
C2-080	CAMIÓN C/VOLCADORA
C6-010	CAMIÓN REGADOR DE ASFALTO
CM-023	COMPACTADOR
CM-034	COMPACTADOR
CM-042	COMPACTADOR
PV-002	PAVIMENTADORA
PV-003	PAVIMENTADORA
RE-031	COMBINADA
SE-002	SELLADORA ASFALTO
SE-003	SELLADORA ASFALTO

INFORME TRIMESTRAL GESTION AMBIENTAL DE OBRA

REG-G-74 V01



2.7. PERSONAL AFECTADO A LA OBRA EN EL PERÍODO INFORMADO

En el trimestre correspondiente, el personal asignado directamente a la obra en promedio fue de 9 personas y el máximo de 16 personas.

2.8. ACTIVIDADES DE CAPACITACIÓN

No se realizaron capacitaciones en el trimestre.

2.9. INTERACCIÓN CON LA COMUNIDAD LOCAL

No se realizaron interacciones con la comunidad local, no hubo quejas o reclamos.

2.10. AUDITORÍAS AMBIENTALES

No se tuvieron auditorías ambientales en el trimestre, está prevista una auditoría ambiental de seguimiento para el mes de mayo.

2.11. CONTINGENCIAS

No se presentaron contingencias.

3. ANEXO FOTOGRÁFICO

Se presentan imágenes del obrador y de los frentes de obra para el trimestre de referencia.

INFORME TRIMESTRAL GESTION AMBIENTAL DE OBRA

REG-G-74 V01



Imagen N°4: Bandeja donde estaba la Planta Asfáltica.



Imagen N°5: Corte de pasto detrás de las defensas metálicas ruta.

INFORME TRIMESTRAL GESTION AMBIENTAL DE OBRA

REG-G-74 V01



Imagen N°6 Y 7: limpieza de cunetas y alcantarillas ruta 2.

INFORME TRIMESTRAL GESTION AMBIENTAL DE OBRA

REG-G-74 V01




Imagen N°8, 9 Y 10: Instalación de defensas metálicas ruta 23 Ismael Cortinas

INFORME TRIMESTRAL GESTION AMBIENTAL DE OBRA

REG-G-74 V01



Imagen N°11: compactación tosca-cemento en bache ensanche 1 ruta 23



Imagen N°12: Sellado por puenteo en calzada.

INFORME TRIMESTRAL GESTION AMBIENTAL DE OBRA

REG-G-74 V01



4. ANEXO 1

Se adjuntan:

- Sellada Mesa de entrada DINACEA P. 16683 SJ presentación de informe de cierre
- Informe de cierre de cantera Padrón 16683 San Jose presentado en Ministerio de ambiente
- Desafectación del Registro Nacional de Canteras de Obra Pública exp 2026- 10- 3-0000863
- Registros de entrega de materiales usados (residuos asimilables a domésticos)
- Remito entrega Cooperativa de reciclaje COREFLO
- Tasa de barométrica de abril
- Remitos de limpieza de baños AYG (antes llamada FICUZZ)



Montevideo, 06 de febrero de 2026.

Sr. Ministro de Ambiente
Edgardo Ortuño
Presente.-

Ref. Obra pública Licitación M/84: "Rehabilitación y Mantenimiento por niveles de servicio en Rutas 2, 12 y 23".

Asunto. INFORME CIERRE CANTERA OBRA PÚBLICA – expediente: 2023/36001/012227, R.M. 1142/2023.

De nuestra mayor consideración.

Se adjunta Informe de cierre de las operaciones de la cantera de referencia, de acuerdo a lo indicado en el expediente N° 2023/36001/012227 referente a la "Autorización Ambiental Previa" y "Autorización Ambiental de Operación".

Sin otro particular, saluda a Ud. atentamente.

Ing. Civil Paula Acosta
Por José Cujó S.A.

Gestión Documental

Recibido: *Luciana Soria*

Fecha: **10 FEB. 2026**

Hora: *11:50*

Ministerio de Ambiente

Luciana Soria



CONSTRUYENDO juntos



INFORME CIERRE CANTERA OBRA PÚBLICA Expediente: 2023/36001/012227, R.M. 1142/2023.

1. OBJETO

En este informe se resumen las principales actividades realizadas a los efectos del cierre de la cantera de obra pública.

2. DATOS RELEVANTES

La cantera se encuentra ubicada en el padrón N° 16683 (parte) de la 4ª Sección Catastral del Departamento de San Jose, esta cantera se utilizó para un contrato de obra pública.

Los trabajos en la cantera iniciaron el 18 de enero 2024 y la operación de la cantera finalizó en noviembre 2024. Se pretendía realizar una ampliación de la misma, el cual estaba sujeto a una ampliación del contrato de la obra, este finalmente no salió, por este motivo el propietario y la empresa deciden realizar el cierre de la cantera.

La cantera se utilizó para la extracción de material granular para la ejecución de bacheos y construcción de dársenas para la obra pública Licitación M/84: "Rehabilitación y Mantenimiento por niveles de servicio en Rutas 2, 12 y 23". Esta cantera está ubicada en las Coordenadas de ubicación: baricentro cantera E= 502540 y N= 6224390 (Gauss-Kruger).

Se extrajeron en el orden de 49750 m³ de material útil utilizado en las tareas descriptas anteriormente.

3. RESUMEN DE LA ETAPA DE OPERACIÓN

Las actividades durante la explotación de la cantera se resumen en:

- Extracción y acopio de cubierta vegetal y suelo orgánico
- Apertura y explotación de frentes
- Carga sobre camiones
- Transporte hasta el lugar de emplazamiento de las obras

Las tareas de explotación se realizaron con equipos tradicionales, en este caso se utilizaron dos excavadoras tipo CATERPILLAR 336, 1 pala frontal CATERPILLAR 930, camiones y un bulldozer CATERPILLAR D6N.

4. ETAPA DE ABANDONO

Una vez finalizadas las tareas de explotación no se realizó el acondicionamiento de los taludes, se dejan los taludes verticales sin suavizar debido a que el propietario quiere



CONSTRUYENDO **juntos**



realizar los trámites para solicitar en el sitio una cantera comercial. Se adjunta nota de conformidad firmada por el propietario con lo mencionado.

El material de destape vegetal acopiado previamente, para la posterior recuperación ambiental queda acopiado en las inmediaciones de la cantera bajo instrucciones del propietario.

En adjunto se presenta plano de relevamiento planialtimétrico y cotas finales con la altimetría final del terreno.

5. RESIDUOS CATEGORIA I

En el predio de la cantera solo se realizaban los mantenimientos estrictamente necesarios, estos eran realizados por el taller móvil de la empresa, el cual cuenta con bandejas impermeables para su ejecución, también se realizaban mantenimientos de maquinaria en el obrador de la empresa (ubicado en un predio privado en el km 132 de la Ruta 12, padrón 24448 de Colonia) este obrador es utilizado para la obra pública (código interno O4701), para la cual se solicitó la cantera.

Los residuos peligrosos eran retirados por el gestor habilitado AFRECOR, a continuación, se presenta una tabla resumen identificando los residuos, las cantidades y los números de los remitos retirados.



CONSTRUYENDO **juntos**



FECHA	Origen	DESCRIPCION	Unidad de medida	CANTIDAD	GESTOR	NRO REMITO GESTOR
22/3/2024	O4701 M84	Aceite usado	Lts	1000	AFRECOR	14052
22/3/2024	O4701 M84	Trapos sucios de mantenimiento	Lts	Lts	AFRECOR	14052
22/3/2024	O4701 M84	Filtro de aceite usado	Lts	Lts	AFRECOR	14052
22/3/2024	O4701 M84	Baterías usadas	uni	5	AFRECOR	14052
22/3/2024	O4701 M84	Suelo contaminado	Lts	150	AFRECOR	14052
14/6/2024	O4701 M84	Aceite usado	Lts	800	AFRECOR	15180
14/6/2024	O4701 M84	Baterías usadas	uni	4	AFRECOR	15180
14/6/2024	O4701 M84	Trapos sucios de mantenimiento	Lts	200	AFRECOR	15180
14/6/2024	O4701 M84	Percloroetileno	Lts	27	AFRECOR	15180
14/6/2024	O4701 M84	Filtro de aceite usado	Lts	200	AFRECOR	15180
26/7/2024	O4701 M84	Aceite usado	Lts	400	AFRECOR	14972
26/7/2024	O4701 M84	Filtro de aceite usado	Lts	200	AFRECOR	14972
26/7/2024	O4701 M84	Trapos sucios de mantenimiento	Lts	200	AFRECOR	14972
26/7/2024	O4701 M84	Baterías usadas	uni	1	AFRECOR	14972
26/7/2024	O4701 M84	Percloroetileno	Lts	20	AFRECOR	14972
1/10/2024	O4701 M84	Aceite usado	Lts	400	AFRECOR	15760
1/10/2024	O4701 M84	Filtro de aceite usado	Lts	200	AFRECOR	15760
1/10/2024	O4701 M84	Trapos sucios de mantenimiento	Lts	200	AFRECOR	15760
1/10/2024	O4701 M84	Baterías usadas	uni	3	AFRECOR	15760
1/10/2024	O4701 M84	Percloroetileno	Lts	10	AFRECOR	15760
15/1/2025	O4701 M84	Aceite usado	Lts	400	AFRECOR	16964
15/1/2025	O4701 M84	Filtro de aceite usado	Lts	200	AFRECOR	16964
15/1/2025	O4701 M84	Trapos sucios de mantenimiento	Lts	100	AFRECOR	16964
15/1/2025	O4701 M84	Invases plasticos cont sust peligrosa	Lts	200	AFRECOR	16964
15/1/2025	O4701 M84	Percloroetileno	Lts	10	AFRECOR	16964
11/8/2025	O4701 M84	Aceite usado	Lts	400	AFRECOR	20485
11/8/2025	O4701 M84	Invases plasticos cont sust peligrosa	Lts	400	AFRECOR	20485
11/8/2025	O4701 M84	Baterías usadas	uni	9	AFRECOR	20485
11/8/2025	O4701 M84	Percloroetileno	Lts	25	AFRECOR	20485

A continuacion se presentan imágenes de los remitos del gestor:



CONSTRUYENDO **juntos**



AFRECOR S.A. - Valorización de Residuos Industriales

R.U.T. 21 642970 0015

Haiti 1500; PTI Cerro



Nº 014052

Tel.: 2311 9915

www.afrecor.com.uy

CERTIFICADO DE RECEPCIÓN PARA TRATAMIENTO DE RESIDUOS INDUSTRIALES

La empresa AFRECOR S.A., autorizada por la Dirección Nacional de Medio Ambiente (DINAMA), certifica el retiro de los siguientes residuos:

FECHA DE RECEPCIÓN: 22/03/24

Table with 3 columns: RESIDUO, CANTIDAD, UNIDAD. Rows include ALU, trapo contaminado, Filtros, Baterías, Tierra contaminada.

DATOS DEL GENERADOR / CLIENTE RUT:

RAZÓN SOCIAL: José Cujó

LUGAR DE RETIRO: Ruta 12

LOCALIDAD: Ismaelcastro DEPARTAMENTO: Colonia

PERSONA DE CONTACTO / RESPONSABLE:

TELÉFONO DE CONTACTO:

DINAMA AAO RM 1262/2019 - TRANSPORTE RDN 0344/2019

Responsable por AFRECOR S.A. Responsable Generador / Cliente

IMP. GONZALO PEREYRA - DEL 014.601 AL 015.600 X 2 - 05/2024

AFRECOR S.A. - Valorización de Residuos Industriales

R.U.T. 21 642970 0015

Haiti 1500; PTI Cerro



Nº 15180

Tel.: 2311 9915

www.afrecor.com.uy

CERTIFICADO DE RECEPCIÓN PARA TRATAMIENTO DE RESIDUOS INDUSTRIALES

La empresa AFRECOR S.A., autorizada por la Dirección Nacional de Medio Ambiente (DINAMA), certifica el retiro de los siguientes residuos:

FECHA DE RECEPCIÓN: 14/16/2024

Table with 3 columns: RESIDUO, CANTIDAD, UNIDAD. Rows include ALU, PASTA, TRABAJO CON ZA MINADO, PERCOLESIÓN, FILTROS.

DATOS DEL GENERADOR / CLIENTE RUT:

RAZÓN SOCIAL: JOSE CUIJO OBRADOR BUITA 12 KM 133

LUGAR DE RETIRO: BUITA 12 KM 133

LOCALIDAD: ISMAELCASTRO DEPARTAMENTO: COLONIA

PERSONA DE CONTACTO / RESPONSABLE:

TELÉFONO DE CONTACTO:

DINAMA AAO RM 1262/2019 - TRANSPORTE RDN 0344/2019

Responsable por AFRECOR S.A. Responsable Generador / Cliente

IMP. GONZALO PEREYRA - DEL 014.601 AL 015.600 X 2 - 05/2024

AFRECOR S.A. - Valorización de Residuos Industriales

R.U.T. 21 642970 0015

Haiti 1500; PTI Cerro



Nº 14972

Tel.: 2311 9915

www.afrecor.com.uy

CERTIFICADO DE RECEPCIÓN PARA TRATAMIENTO DE RESIDUOS INDUSTRIALES

La empresa AFRECOR S.A., autorizada por la Dirección Nacional de Medio Ambiente (DINAMA), certifica el retiro de los siguientes residuos:

FECHA DE RECEPCIÓN: 26/17/2024

Table with 3 columns: RESIDUO, CANTIDAD, UNIDAD. Rows include ALU, PEBLERO, TRABAJO CON ZA MINADO, PASTA, PERCOLESIÓN.

DATOS DEL GENERADOR / CLIENTE RUT:

RAZÓN SOCIAL: JOSE CUIJO OBR

LUGAR DE RETIRO: BUITA 12

LOCALIDAD: ISMAELCASTRO DEPARTAMENTO: COLONIA

PERSONA DE CONTACTO / RESPONSABLE:

TELÉFONO DE CONTACTO:

DINAMA AAO RM 1262/2019 - TRANSPORTE RDN 0344/2019

Responsable por AFRECOR S.A. Responsable Generador / Cliente

IMP. GONZALO PEREYRA - DEL 014.601 AL 015.600 X 2 - 05/2024

AFRECOR S.A. - Valorización de Residuos Industriales

R.U.T. 21 642970 0015

Haiti 1500; PTI Cerro



Nº 015760

Tel.: 2311 9915

www.afrecor.com.uy

CERTIFICADO DE RECEPCIÓN PARA TRATAMIENTO DE RESIDUOS INDUSTRIALES

La empresa AFRECOR S.A., autorizada por la Dirección Nacional de Medio Ambiente (DINAMA), certifica el retiro de los siguientes residuos:

FECHA DE RECEPCIÓN: 1/10/24

Table with 3 columns: RESIDUO, CANTIDAD, UNIDAD. Rows include ALU, Tambores Filtros, " " Trapos, Baterías, Percolesión.

DATOS DEL GENERADOR / CLIENTE RUT:

RAZÓN SOCIAL: Cujó

LUGAR DE RETIRO: OBRADOR BUITA 12 KM 133

LOCALIDAD: Colonia DEPARTAMENTO: Colonia

PERSONA DE CONTACTO / RESPONSABLE:

TELÉFONO DE CONTACTO:

DINAMA AAO 1178/2023 - TRANSPORTE RDN 0344/2019

Responsable por AFRECOR S.A. Responsable Generador / Cliente

IMP. GONZALO PEREYRA - DEL 014.601 AL 015.600 X 2 - 05/2024



CONSTRUYENDO juntos



AFRECOR S.A. - Valorización de Residuos Industriales
R.U.T. 21 642970 0015

Haiti 1500; PTI Cerro
N° 16964
Tel.: 2311 9915
www.afrecor.com.uy

AFRECOR
Somos Resiter

CERTIFICADO DE RECEPCIÓN PARA TRATAMIENTO DE RESIDUOS INDUSTRIALES

La empresa AFRECOR S.A., autorizada por la Dirección Nacional de Medio Ambiente (DINAMA), certifica el retiro de los siguientes residuos:

FECHA DE RECEPCIÓN: 15-1-25

RESIDUO	CANTIDAD	UNIDAD
2 TAMBORES DE ACU		
1 TAMBORE DE FIBRAS ACRÍLICAS		
1 " DE FIBRAS CARBÓNICAS		
1 TAMBORE " ENVOLTES PLÁSTICAS		
10 LITROS DE PERCAREOLITENO		

DATOS DEL GENERADOR / CLIENTE RUT:

RAZÓN SOCIAL: JOSE CUJO SA
LUGAR DE RETIRO: Ruta 12 Km/32
LOCALIDAD: BRASO COMPAÑIA DEPARTAMENTO: FIDELLES

PERSONA DE CONTACTO / RESPONSABLE:
TELÉFONO DE CONTACTO:

DINACEA AAO 1178/2023 - TRANSPORTE RDN 0344/2019

Responsable por AFRECOR S.A. Responsable Generador / Cliente

AFRECOR S.A. - Valorización de Residuos Industriales
R.U.T. 21 642970 0015

Haiti 1500; PTI Cerro
N° 20485
Tel.: 2311 9915
www.afrecor.com.uy

AFRECOR
Somos Resiter

CERTIFICADO DE RECEPCIÓN PARA TRATAMIENTO DE RESIDUOS INDUSTRIALES

La empresa AFRECOR S.A., autorizada por la Dirección Nacional de Medio Ambiente (DINAMA), certifica el retiro de los siguientes residuos:

FECHA DE RECEPCIÓN: 11/18/25

RESIDUO	CANTIDAD	UNIDAD
Acu	2	Tambor
FIBRA PLÁSTICA	2	Tambor
BRICOLA	9	UN
PERCAREOLITENO	25	LITROS

DATOS DEL GENERADOR / CLIENTE RUT:

RAZÓN SOCIAL: JOSE CUJO
LUGAR DE RETIRO: Ruta 12
LOCALIDAD: DEPARTAMENTO: SOCORRO

PERSONA DE CONTACTO / RESPONSABLE:
TELÉFONO DE CONTACTO:

DINACEA AAO 1178/2023 - TRANSPORTE RDN 0344/2019

Responsable por AFRECOR S.A. Responsable Generador / Cliente

Los neumáticos usados fueron retirados desde el obrador de la empresa por el gestor Reciclo NFU.

FECHA	Origen	DESCRIPCION	Unidad de medida	CANTIDAD	GESTOR	NRO REMITO GESTOR
15/4/2024	O4701 M84	Neumaticos vehiculos	uni	2	RECICLO NFU	7605
15/4/2024	O4701 M84	Neumaticos camiones	uni	14	RECICLO NFU	7605
15/4/2024	O4701 M84	Neumaticos viales	uni	3	RECICLO NFU	7605
11/11/2024	O4701 M84	Neumaticos vehiculos	uni	2	RECICLO NFU	10129
11/11/2024	O4701 M84	Neumaticos camiones	uni	31	RECICLO NFU	10129
11/11/2024	O4701 M84	Neumaticos viales	uni	7	RECICLO NFU	10129



CONSTRUYENDO juntos



Retiro NFU N° 7605

reciclonfu

Remito		Transportista	
Número:	7605	Matrícula:	CTP1023
Fecha de retiro:	15/04/2024 15:58:57	Razon Social:	IRAOLA
Cantidad total:	19	RUT:	180251840012
		Dirección:	4188+659, 75200 Cardona, Departamento de Soriano Soriano

Generador		Acopio regional	
Nombre:	cujó	Fecha de entrega:	15/04/2024 16:58:57
RUT/CI:	16017870079	Nombre:	Soriano (Cardona)
Dirección:	85000 Ismael Carreras, Flores Department, Uruguay	RUT/CI:	21221221211
Departamento:	Flores	Dirección:	
		Departamento:	Soriano

Acopio regional habilitado en el marco del Plan Maestro de construcción de la CNU, Fabricación N°29241/2016.
Los residuos serán distribuidos a alguno de los destinos habilitados por el plan retiro, reemplazando, según sea valoración energética y material.

Detalle de residuos de Neumáticos fuera de uso (Categoría II)	
Cantidad total (unidades):	19
Autos camionetas	2
Birrodados	0
Bolones polvo	0
Camaras	0
Oronibus camion	14
Otras	0
Viales agricolas	3

Firma

Generador	Transportista	Acopio
cujó	IRAOLA	Soriano (Cardona)

RECICLO NFU: Programa de recolección gratuita y transformación de cámaras y neumáticos fuera de uso. Plan aprobado por resolución 450/2016 del Ministerio de Ambiente.
Documento impreso el: 2024-04-15 15:58:57. [Verificar estado de NFU](#)

Retiro NFU N° 10129

reciclonfu

Remito		Transportista	
Número:	10129	Matrícula:	RTP318
Fecha de retiro:	11/11/2024 09:40:04	Razon Social:	IRAOLA
Cantidad total:	40	RUT:	180251840012
		Dirección:	4188+659, 75200 Cardona, Departamento de Soriano Soriano

Generador		Acopio regional	
Nombre:	cujó	Fecha de entrega:	11/11/2024 10:40:04
RUT/CI:	16017870079	Nombre:	Soriano (Cardona)
Dirección:	85000 Ismael Carreras, Flores Department, Uruguay	RUT/CI:	21221221211
Departamento:	Flores	Dirección:	
		Departamento:	Soriano

Acopio regional habilitado en el marco del Plan Maestro de construcción de la CNU, Fabricación N°29241/2016.
Los residuos serán distribuidos a alguno de los destinos habilitados por el plan retiro, reemplazando, según sea valoración energética y material.

Detalle de residuos de Neumáticos fuera de uso (Categoría II)	
Cantidad total (unidades):	40
Autos camionetas	2
Birrodados	0
Bolones polvo	0
Camaras	0
Oronibus camionetas	31
Otras	0
Viales agricolas	7

Firma

Generador	Transportista	Acopio
cujó	IRAOLA	Soriano (Cardona)

RECICLO NFU: Programa de recolección gratuita y transformación de cámaras y neumáticos fuera de uso. Plan aprobado por resolución 450/2016 del Ministerio de Ambiente.
Documento impreso el: 2024-11-11 09:40:04. [Verificar estado de NFU](#)

6. REGISTRO FOTOGRÁFICO

A continuación, se encuentra un registro fotográfico que muestra la situación del predio al inicio y al momento de abandono de la cantera.

Fotos situación inicial:

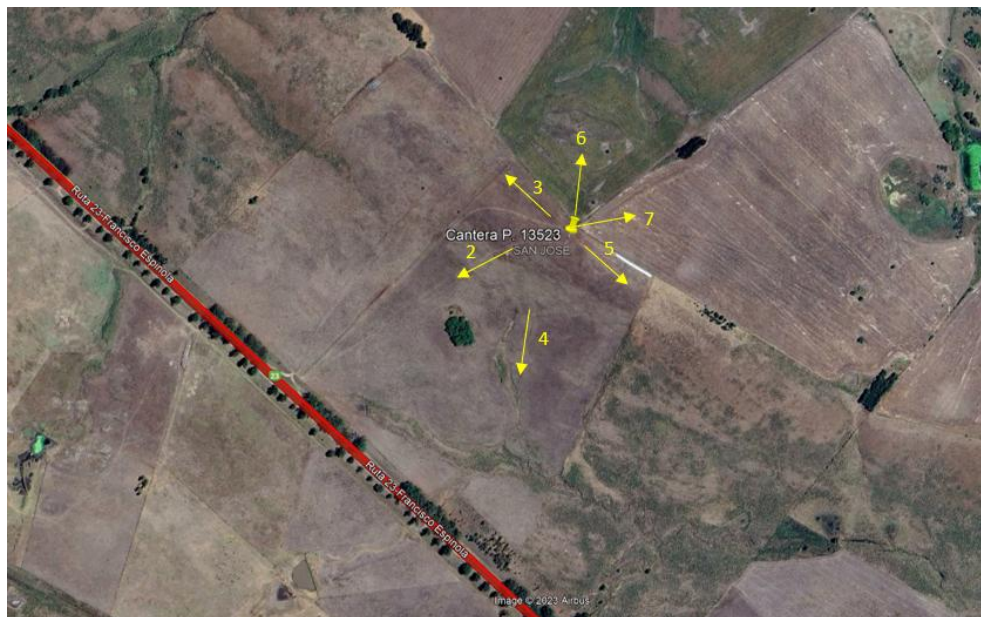


Imagen N° 1. Imagen de Google Earth previo a inicio de los trabajos.



CONSTRUYENDO **juntos**



Imagen N° 2.



Imagen N° 3.



Imagen N° 4.




Imagen N° 5.



CONSTRUYENDO **juntos**



Imagen N° 6.




Imagen N° 7.

Imágenes durante el desarrollo de los trabajos (fotos tomadas en junio 2024):



Imagen N° 8. Coordenadas 34° 7'14.56"S 56°58'21.99"O.



CONSTRUYENDO juntos



Imagen N° 9. Ingreso de la cantera. Coordendas 34° 7'17.66"S 56°58'21.65"O.



Imagen N° 10 Coordenadas 10. 34° 7'15.04"S 56°58'23.65"O.



CONSTRUYENDO **juntos**



Imágenes al finalizar los trabajos (fotos tomadas en febrero 2026):



Imagen N° 11.

Latitud

34: 7: 21.3298000000068022

Longitud

56: 58: 17.57939999999878281



Imagen N° 12.

Latitud

34: 7: 21.3285000000032632

Longitud

56: 58: 17.57990000000117189



CONSTRUYENDO **juntos**



Nº. 577
REGISTRADO
Nº CS 401
T-ISO 9001
3/01/2015

CERTIFICADO
Nº SST 004
UNIT-ISO 45001
ISO 45001:2018



Imagen N° 13.

Latitud
Longitud

34; 7; 21.32880000000029321
56; 58; 17.5800999999920293



Imagen N° 14.

Latitud
Lonitud

34; 7; 14.46369999999929827
56; 58; 17.3201999999987409



CONSTRUYENDO **juntos**



Imagen N° 15.

Latitud
Longitud

34: 7: 14.4670000000042087
56: 58: 17.31169999999909638



Imagen N° 16.

Latitud
Longitud

34: 7: 12.58220000000043843
56: 58: 21.35829999999924539



CONSTRUYENDO **juntos**



Se adjunta:

- Gráfico de nivelación de la zona explotada
- Nota de conformidad del propietario



Sin otro particular, saluda a Ud. atentamente.

POR JOSE CUJO SA



Ing. Civil Paula Acosta



CONSTRUYENDO **juntos**

PLANO DE RELEVAMIENTO PLANIALTIMETRICO Y COTAS FINALES

CANTERA AFECTADA A OBRA PUBLICA

UBICACIÓN : Departamento : SAN JOSÉ
Sección Catastral : 4ª
Lámina Catastral : M-25-d B4
Padrón : N° 16683

PROPIETARIOS DEL INMUEBLE:

Alejandro Humberto Mendizabal Noya,
Mauricio Waldemar Mendizabal Noya y
Elianor Noya Díaz

SOLICITANTE :

José Cujó S.A.

ÁREA TOTAL DEL PADRÓN : **86 Hás 4417 m²**

ÁREA DE LA ZONA DE EXPLOTACIÓN : **2 Hás 5000 m²**

ANTECEDENTE GRÁFICO : Plano del agrimensor Sergio Sierra, inscripto en la Oficina Dptal. de Catastro de Colonia con el N° 6192, el 20 de diciembre de 1985.

- NOTA : 1. ORDEN DE SERVICIO N°1/72 - art. 65: Las labores mineras no podrán practicarse en terrenos cultivados, a una distancia menor de 40m de un edificio o de una vía ferrea o de un camino público, a 70m de cursos de agua, abrevaderos o cualquier clase de vertiente. Si las labores mineras en dichas zonas fueran indispensables, la Dirección Nacional de Minería y Geología, podrá otorgar una autorización especial a ese fin, prescribiendo las medidas de seguridad que correspondan.
2. Todas las coordenadas están expresadas en el sistema UTM 21H.
3. Se colocaron mojones de referencia planialtimétricas.
4. Las coordenadas UTM del baricentro de la cantera son E=502540 y N=6224390.
5. A la fecha de finalización de las tareas de extracción se han extraído 49750m³.

Escala 1 : 2000

Por José Cujó S.A.

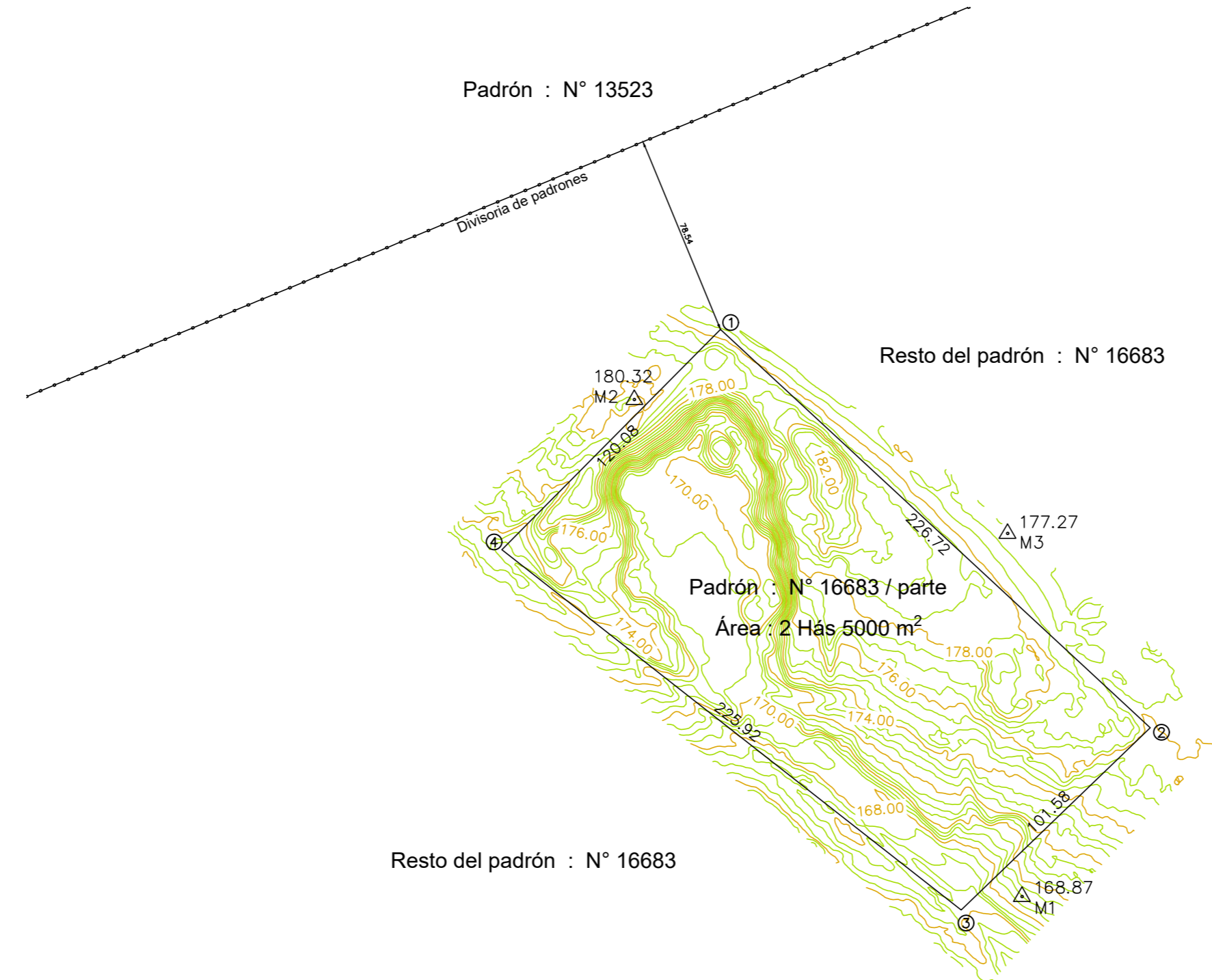
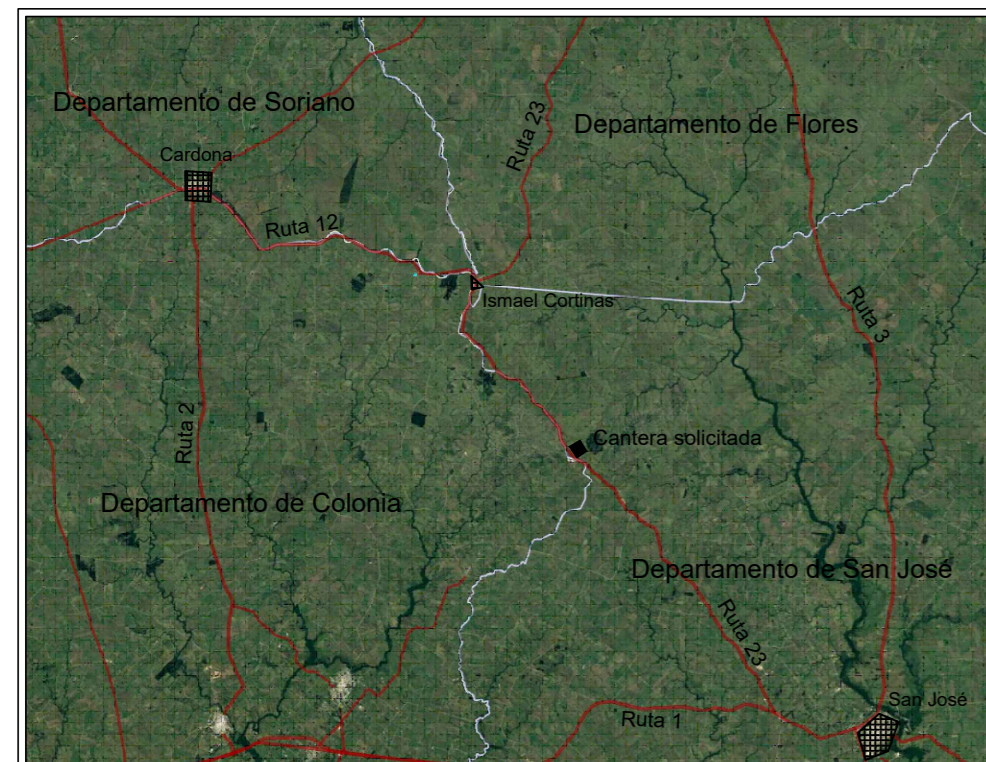
Ismael Cortinas, 04 de febrero de 2026.

Juan Martín Franco González
Ing. Agrimensor - Mat. N° 1018
Tel.: 099044469 - e-mail: juanmartin.franco@gmail.com

COORDENADAS VÉRTICES		
PTO.	X (m)	Y (m)
1	502496.47	6224505.50
2	502662.75	6224351.38
3	502589.62	6224280.88
4	502411.85	6224420.29



CROQUIS DE UBICACIÓN



PLANILLA DE MOJONES			
MOJON	X (m)	Y (m)	Z (m)
M 1	502613.10	6224286.04	168.87
M 2	502463.12	6224478.33	180.32
M 3	502607.50	6224426.51	177.27



Ministerio
de Transporte
y Obras Públicas

2026-10-3-0000863

mnc

MINISTERIO DE TRANSPORTE Y OBRAS PÚBLICAS

Montevideo, 22 ABR. 2026

VISTO: estos antecedentes relacionados con el yacimiento de material granular y agregados pétreos ubicado en el Padrón N° 16.683 (p) de la 4ª Sección Catastral del Departamento de San José, propiedad de Alejandro Humberto Mendizábal Noya, Mauricio Waldemar Mendizábal Noya y Elianor Noya Díaz;-----

RESULTANDO: I) que por Resolución del Poder Ejecutivo N° 47/024, de 8 de febrero de 2024, dicho yacimiento fue incluido en el Registro Nacional de Canteras de Obras Públicas, de acuerdo a lo establecido por el artículo 349 de la Ley N° 19.924, de 18 de diciembre de 2020, para la realización de la obra: "Rehabilitación y Mantenimiento por Niveles de Servicio en Ruta N°s. 2, 12 y 23" ejecutadas por la empresa JOSÉ CUJÓ S.A. en el marco de la Licitación M/84 contratada por la Corporación Vial del Uruguay S.A.;-----

II) que la Dirección Nacional de Vialidad del Ministerio de Transporte y Obras Públicas, manifiesta que no siendo necesaria la utilización de la cantera de material granular y agregados pétreos, según lo informa la empresa JOSÉ CUJÓ S.A. presentando los recaudos necesarios, corresponde se desafecte al referido yacimiento del Registro Nacional de Canteras de Obras Públicas;-----

CONSIDERANDO: que del informe elaborado por el Departamento Letrada del Área Servicios Jurídicos del Ministerio de Transporte y Obras Públicas, surge que no existen impedimentos de índole jurídico para acceder a lo solicitado;-----

ATENTO: a lo expuesto y a lo dispuesto en el artículo 349 de la Ley N° 19.924,

00027.1


de 18 de diciembre de 2020 y en el Decreto N° 325/024, de 27 de noviembre de 2024;-----

EL PRESIDENTE DE LA REPÚBLICA


RESUELVE:

1°.- Desaféctase del Registro Nacional de Canteras de Obras Públicas al yacimiento de material granular y agregados pétreos ubicado en el Padrón N° 16.683 (p) de la 4ª Sección Catastral del Departamento de San José, propiedad de Alejandro Humberto Mendizábal Noya, Mauricio Waldemar Mendizábal Noya y Elianor Noya Díaz, de acuerdo a la gestión promovida por la Dirección Nacional de Vialidad del Ministerio de Transporte y Obras Públicas.-----

2°.- Comuníquese, publíquese y vuelva a la Dirección Nacional de Vialidad del Ministerio de Transporte y Obras Públicas a sus efectos.-----



LUCIA ETCHEVERRY



Prof. Yamandú Orsi
PRESIDENTE DE LA REPÚBLICA

Registro entrega materiales usados

REG-L-01 V04



Ismael Cortinas, 10 de marzo de 2026.

Por la presente dejamos constancia de que las entregas que se realizan de los materiales detallados a continuación se realiza con la condición de que los mismos sean utilizados para reciclaje y / o disposición final segura para el medio ambiente y que quien lo recibe conoce y acepta las condiciones en vigencia. (Marque con una cruz lo que corresponda)

Item	
Aceite lubricante usado	
Baterías usadas	
Papel y cartón	
Plásticos	1/2 m ²
Chatarra electrónica	
Chatarra ferrosa	
Neumáticos usados	
Escombros	
Envases de productos químicos con triple lavado	
Otros: residuos domésticos	1,5 m ²

Tobal 2 m²

Firma Responsable Ambiental
• obra o instalación fija

Empresa que recibe:

Persona que recibe:

Firma y fecha:



COOPERATIVA DE RECICLADO COREFLO

FECHA: 10/03/26

HEMOS RECIBIDO DE LA EMPRESA: Cujo

RAZON SOCIAL: Jose Cujo S.A

DIRECCION: Ruta 12 km 132

DEPARTAMENTO: Trinidad

TELEFONO: 097 862 711

LOS RESIDUOS QUE SE INDICAN A CONTINUACION:

RESIDUOS: Carton y Nylon

KG: 40 kg

VEHICULO Y MATRICULA: Nox 1232

OBSERVACIONES:

FIRMA/A DEL QUE RECIBE LOS RESIDUOS: *Luis Rojas*

FIRMA/A DEL QUE ENTREGA LOS RESIDUOS: *[Signature]*

RAZON SOCIAL: COOPERATIVA DE TRABAJO EL PROGRESO FLORES
(COREFLO)

RUT: 060101320012

HABILITACION DEL PLAN ES PARA LOS RESIDUOS ALCANZADOS POR EL
DECRETO 260/007

(LEY DE ENVASES N* 17.849 DEL 2004) Y RESOLUCION 271/013



COOPERATIVA DE RECICLADO COREFLO

FECHA: 14-04-26

HEMOS RECIBIDO DE LA EMPRESA: CUSO

RAZON SOCIAL: JOSE CUSO SA

DIRECCION: RUTA 12 K 132

DEPARTAMENTO: COLONIA

TELEFONO: 097862711

LOS RESIDUOS QUE SE INDICAN A CONTINUACION:

RESIDUOS: CARTON

KG: 60

VEHICULO Y MATRICULA: NOF 1232

OBSERVACIONES:

FIRMA/A DEL QUE RECIBE LOS RESIDUOS: COREFLO

FIRMA/A DEL QUE ENTREGA LOS RESIDUOS: [Signature]

RAZON SOCIAL: COOPERATIVA DE TRABAJO EL PROGRESO FLORES
(COREFLO)

RUT: 060101320012

HABILITACION DEL PLAN ES PARA LOS RESIDUOS ALCANZADOS POR EL
DECRETO 260/007

(LEY DE ENVASES N* 17.849 DEL 2004) Y RESOLUCION 271/013



FLORES
INTENDENCIA DEPARTAMENTAL

Stma. Trinidad y Dr. Herrera-TRINIDAD-Tel. (4364) 2210 2331 6492
www.flores.gub.uy

RECIBO

Recibo no válido sin sello y firma de cajero

TRIBUTO		FECHA	NUMERO
Serv. BAROMÉTRICA COMERCIAL		27/04/2026	1802469
CONTRIBUYENTE		FORMA DE PAGO	
EMPRESA JOSE CUJO S.A. RDC : 40162		INGRESO DE CAJA	
DETALLE DEL TRIBUTO		EFFECT. MN 506.00	
Detalle		Vencimiento	Monto Pago


SERVICIO DE BAROM. COMERCIAL	\$	414.00
TASA ADMINISTRATIVA	\$	92.08
REDONDEO	\$	-0.08

OBSERVACIONES



\$	506.00
TOTAL A PAGAR	

Sujeto a reliquidación. Pla.: 48537
Cajero: ANA PRADO Emisión: 27/04/2026 09:05:48



A&G COMPANY

Alquiler de Baños Químicos
Mantenimiento

Cel: 099 364 276
Sarandí 438 - Trinidad

R.U.C. 060117211100

REMITO INTERNO

N° 0887

DÍA	MES	AÑO
20	8	26

CLIENTE: Cojo SA.

DIRECCIÓN: _____

REFERENCIA: Mota 23 Km 146

NÚMERO DE BAÑOS: 1

PROPIEDAD: CLIENTE FICUZZ

ENTREGA: 2 ROLLOS BAROMÉTRICA

TIPO DE TIRO: JABÓN LIMPIEZA

NEUTRALIZANTE DE OLOR: 1 LITROS

FECHA DE ARRIBO: LLEGADA SALIDA

OBSERVACIONES: _____

PLAZA DE FUNC.:

VEHÍCULO:

FIRMA: _____
ACLARACIÓN: _____
C.I.: _____

A&G COMPANY

Alquiler de Baños Químicos

Mantenimiento

Cel: 099 364 276

Sarandí 438 - Trinidad

R.U.C. 06011721100
REMITO INTERNO
N° 0888

DÍA	MES	AÑO
13	3	26

CLIENTE: Cojo SA

DIRECCIÓN: Ruta 2 - Km 133

REFERENCIA: _____

NÚMERO DE BAÑOS: 1

PROPIEDAD: CLIENTE FICUZZ

ENTREGA: 2 ROLLOS BAROMÉTRICA

TIRO: JABÓN LIMPIEZA

NEUTRALIZANTE DE OLOR: 1 LITROS

FECHARIO: LLEGADA SALIDA

SERVACIONES: _____

DE FUNC.:

VEHÍCULO:

308 BELEN - Cel. 098 857 900
2500 x 2 V. - 05/24 - N.O. 46699

FIRMA: _____
ACLARACIÓN: _____
C.I.: _____

A&G COMPANY

Alquiler de Baños Químicos
Mantenimiento

Cel: 099 364 276
Sarandí 438 - Trinidad

R.O.C. 00011721100
REMITO INTERNO
N° 0889

DÍA	MES	AÑO
10	4	26

CLIENTE: Cojo SA.

DIRECCIÓN: Ruta 12 Km 12.8

CANTIDAD DE BAÑOS: 1

PROPIEDAD: CLIENTE FICUZZ

ENTREGA: 2 ROLLOS BAROMÉTRICA

TIRO: JABÓN LIMPIEZA

NEUTRALIZANTE DE OLOR: 1 LITROS

FECHA DE ARRIBO: LLEGADA SALIDA

OBSERVACIONES

DE FUNC.:

VEHÍCULO:

FIRMA: _____
ACLARACIÓN: _____
C.I.: _____